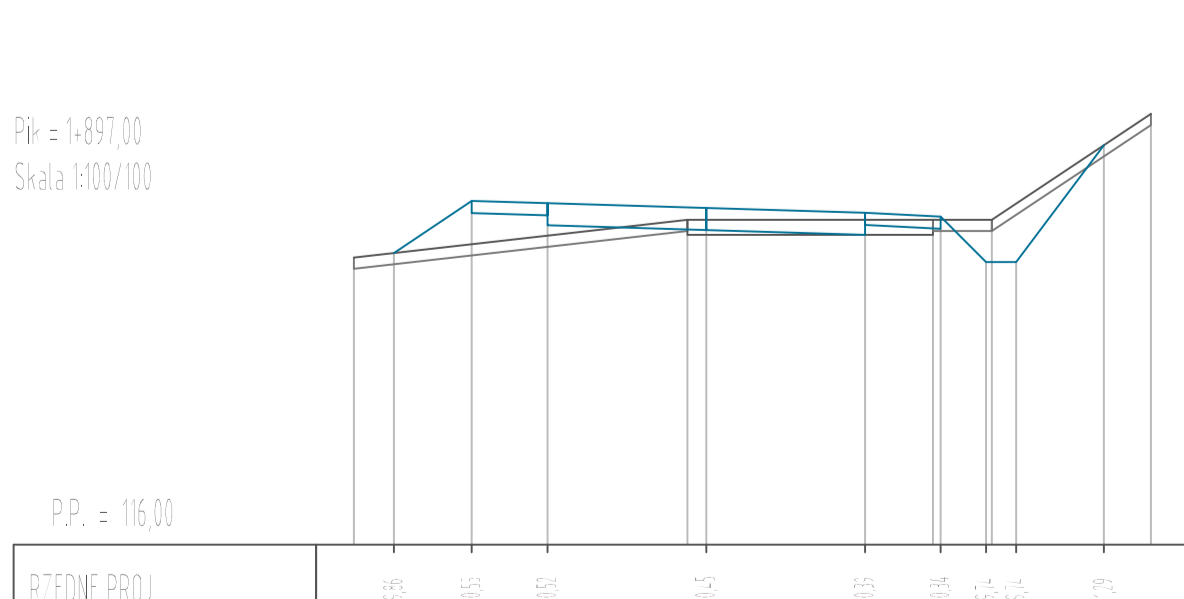
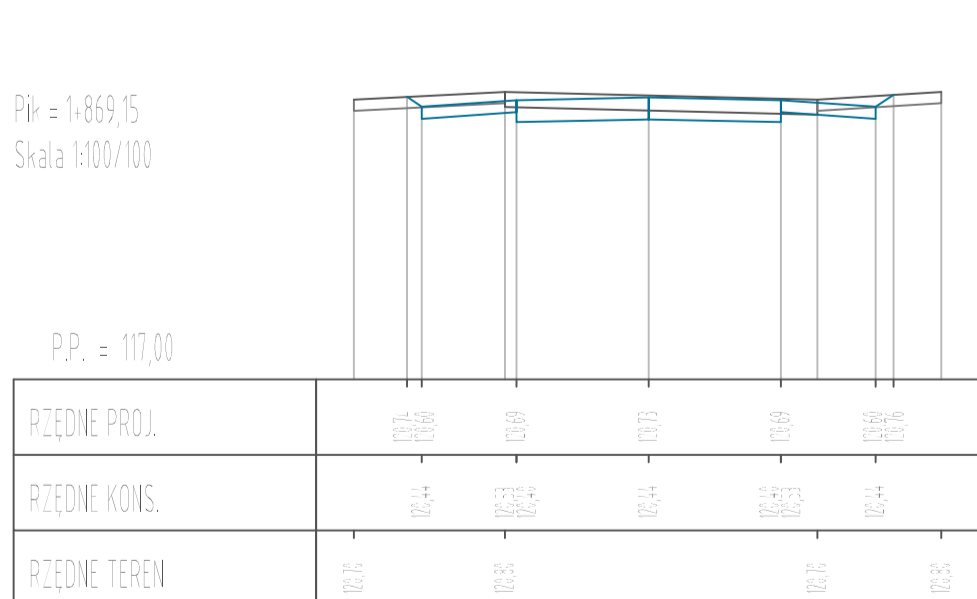
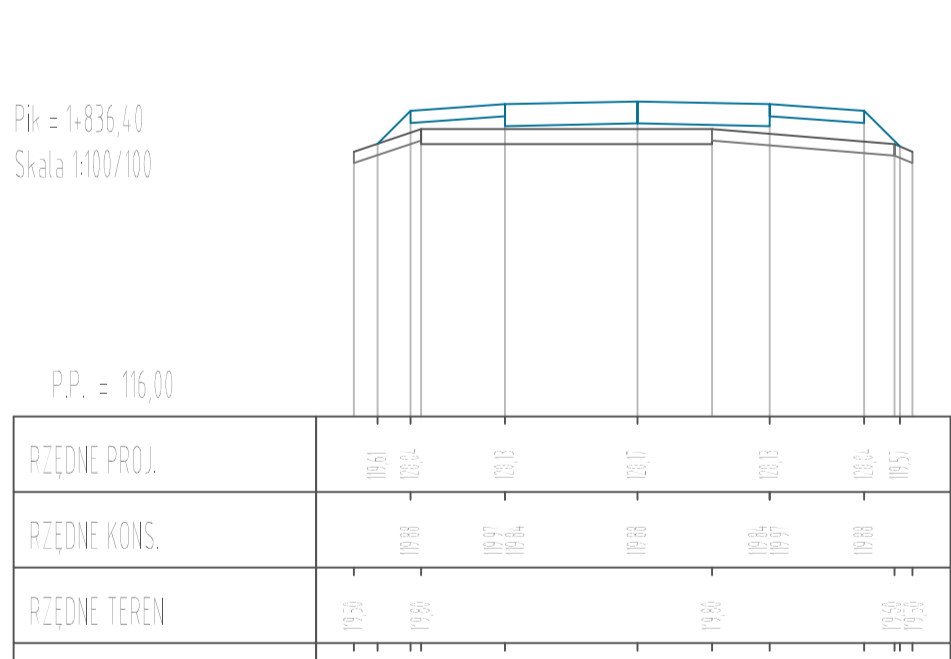
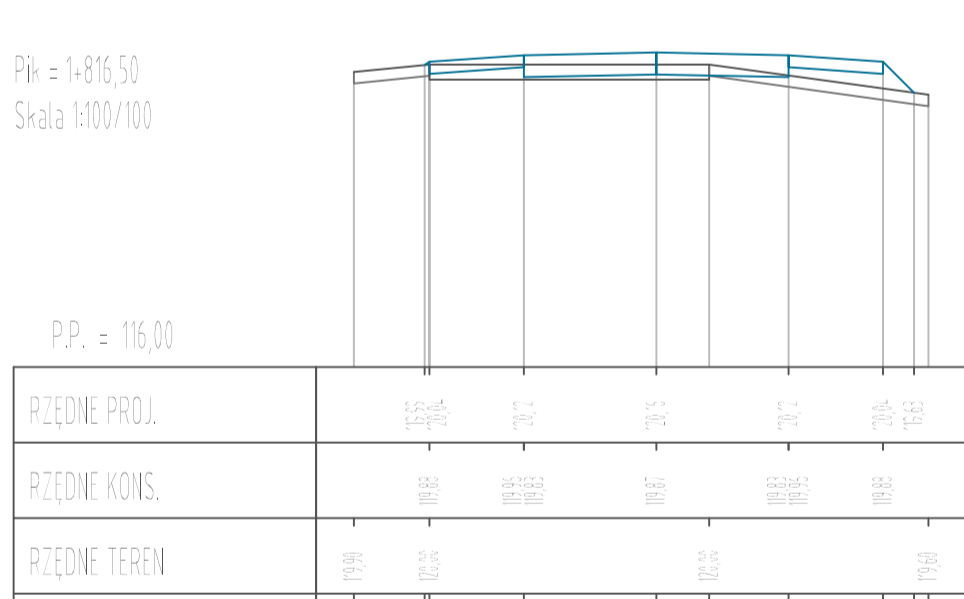
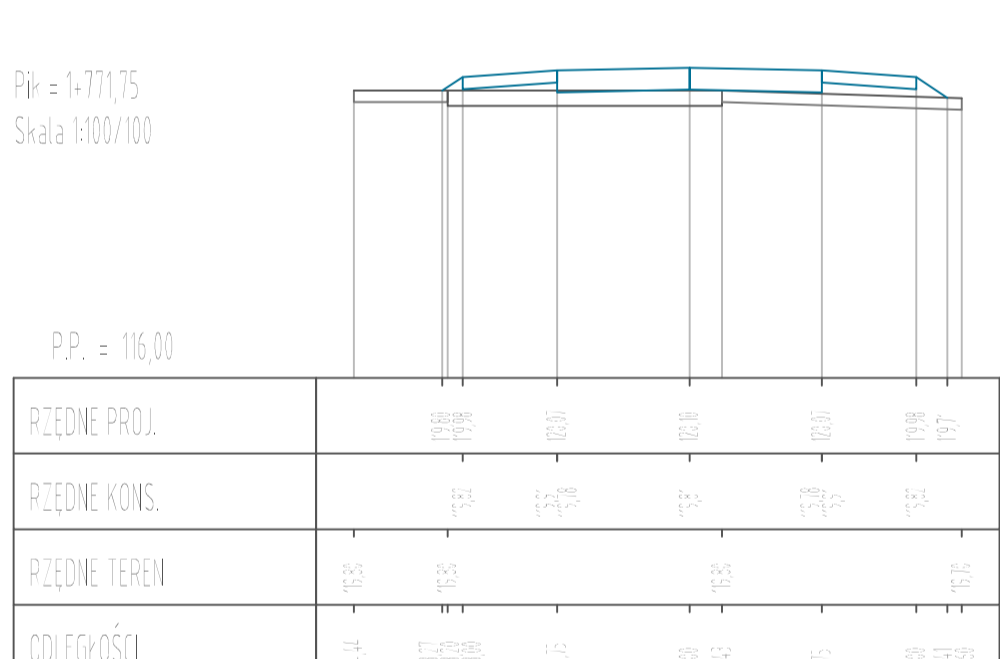
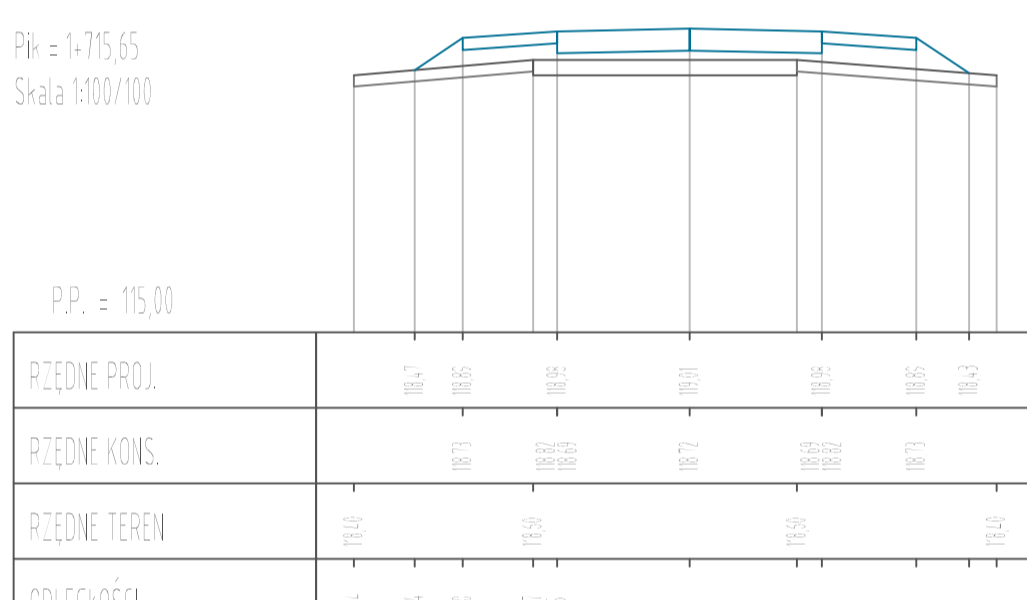
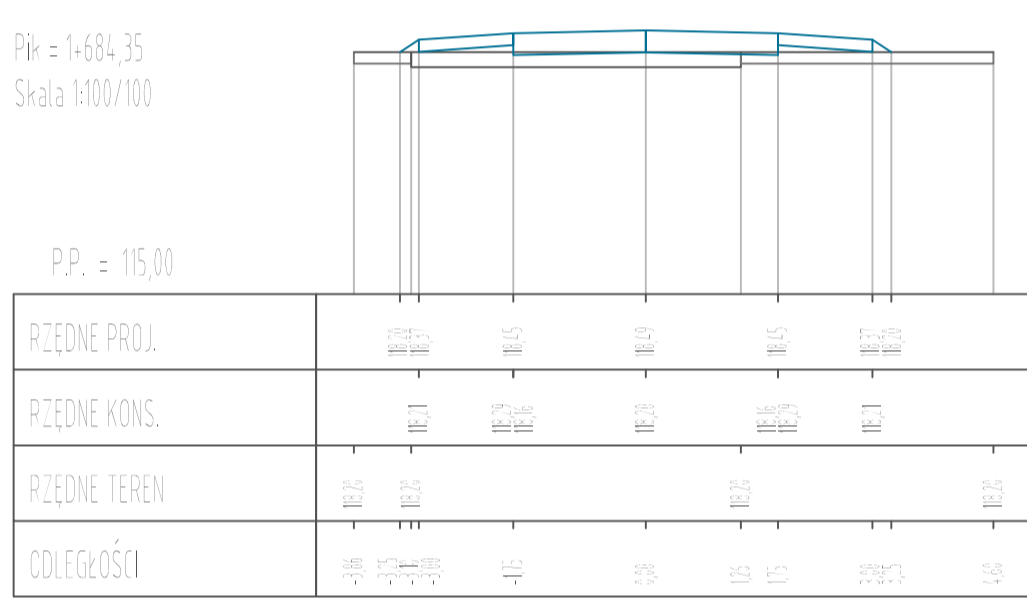
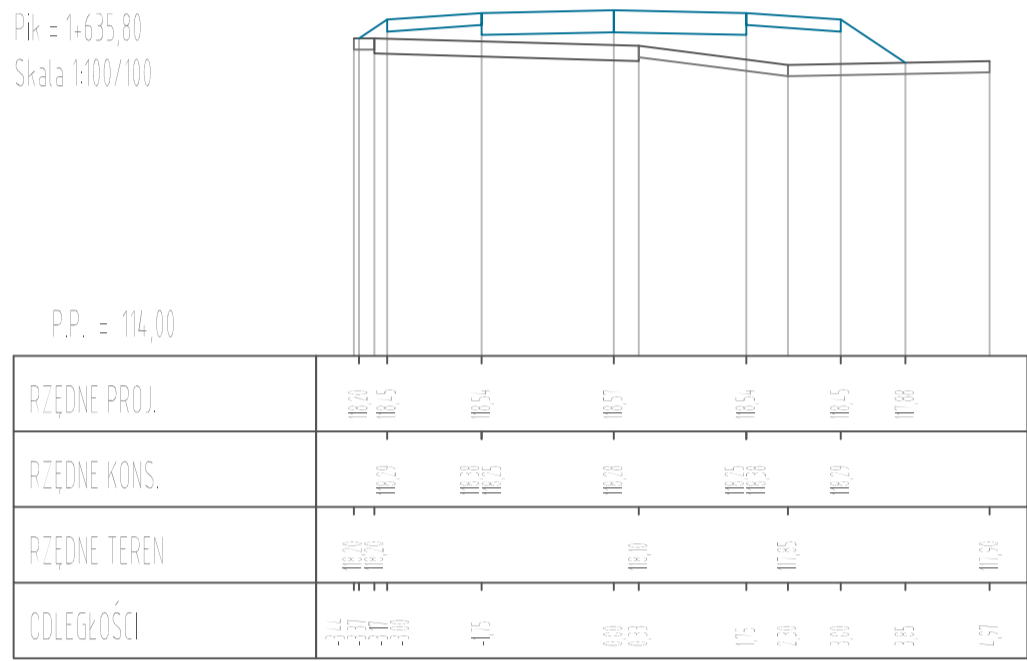
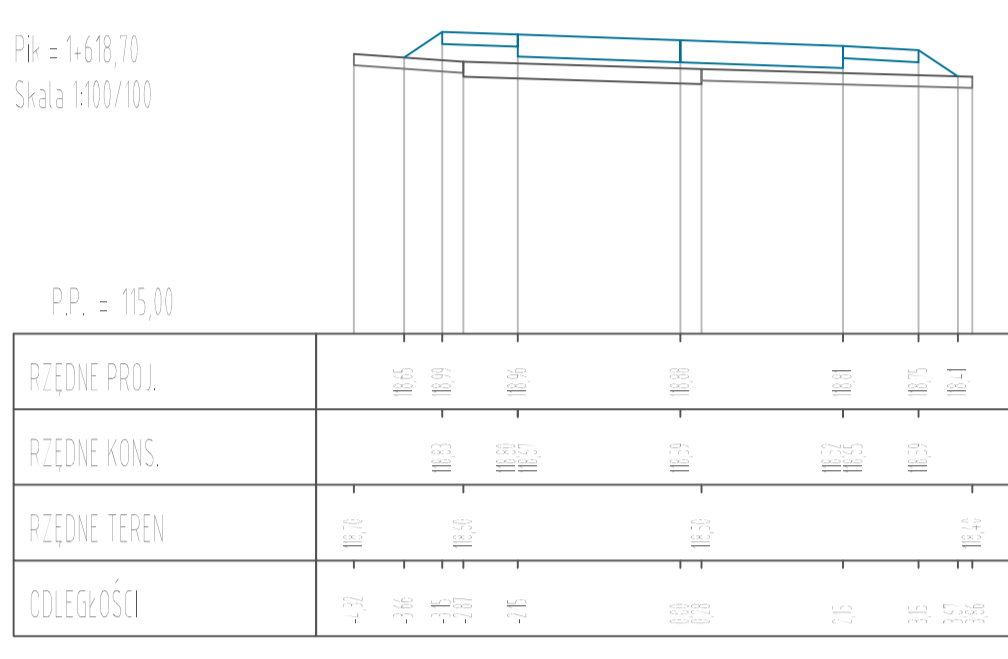
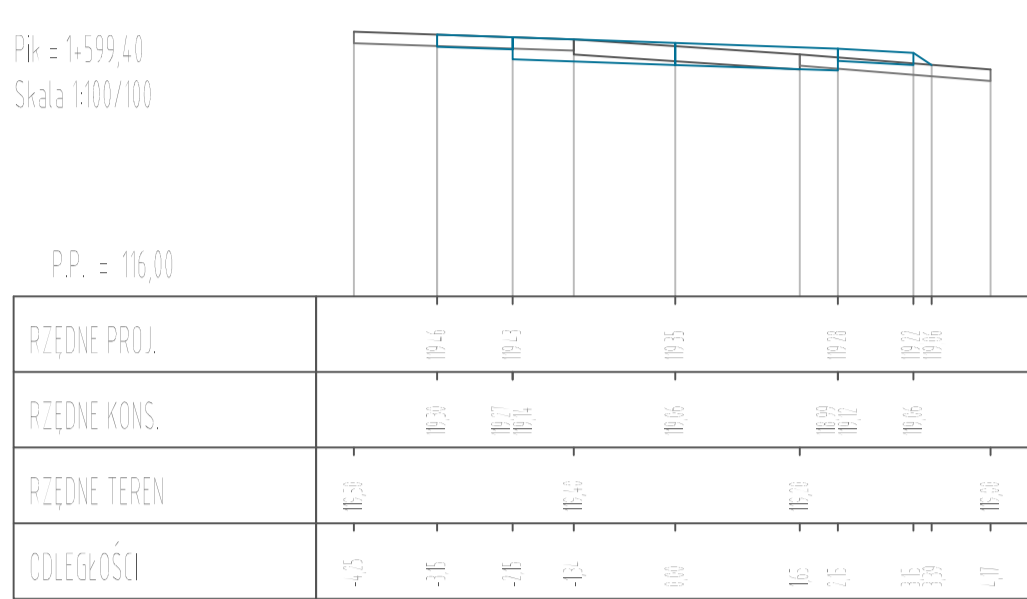
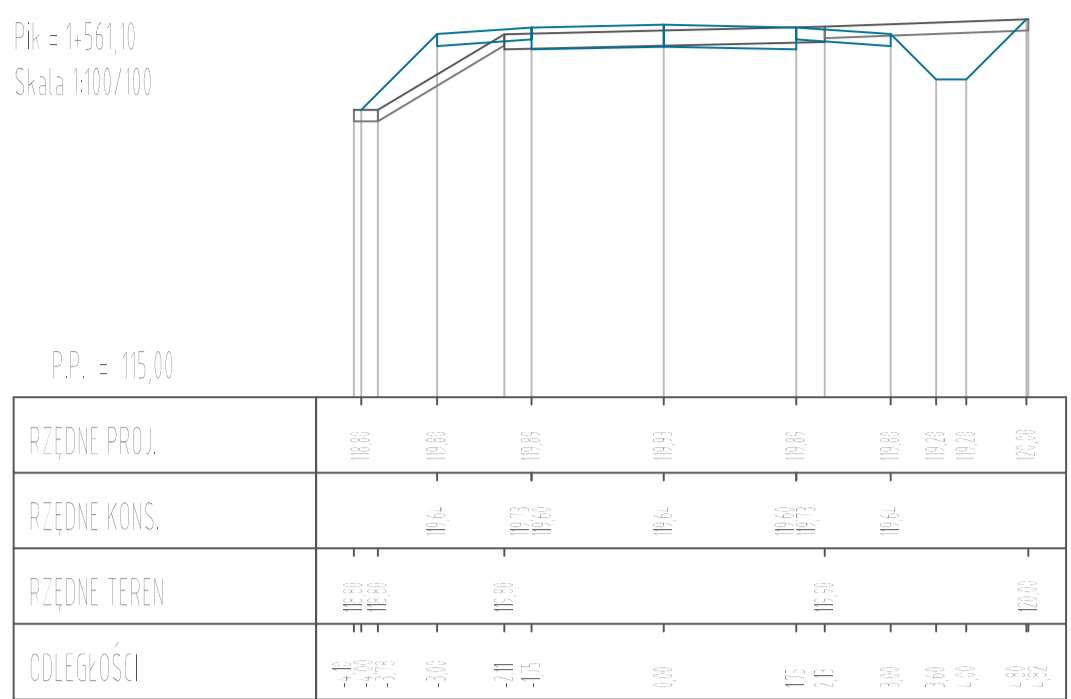
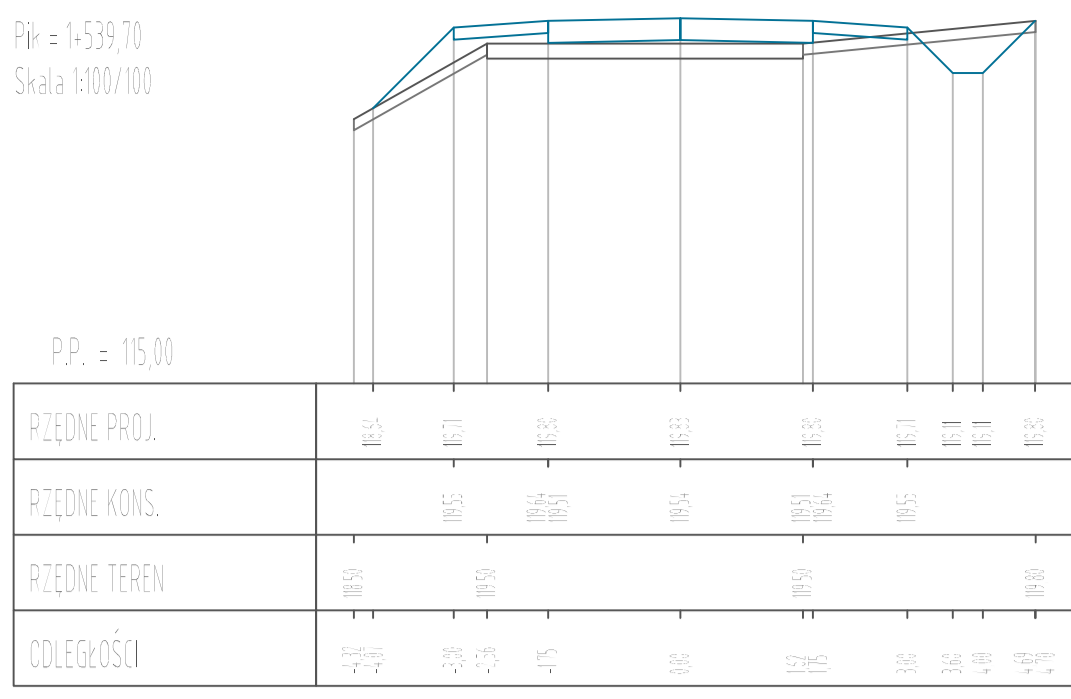


**Rozbudowa drogi gminnej 102863B Bargłówka - Piekutowo**

**PRZEKROJE POPRZECZNE**  
Arkusz 3, Skala 1:100



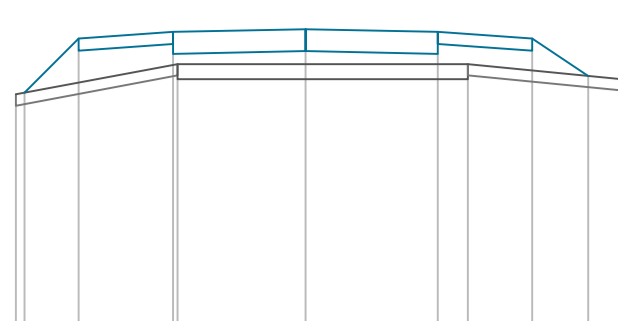
TYTUŁ		<i>Przekrój normalny</i>			
OPRACOWANIA:		<i>Przebudowa drogi gminnej nr 102863B odc. Bargłówka - Piekutowo</i>			
NAZWA I ADRES OBIEKTU:		<i>miejsowości: Bargłówka, Piekutowo; gmina: Bargłów Kościelny;</i>			
PROJEKTANT:		mgr inż. <b>MARCIN SIENKOWSKI</b> nr upr. PDL/0121/POOD/10			
ASYSTENT PROJEKTANTA:		<b>MARIUSZ GAJDA</b>			
SKALA:	1:100	NR RYS.	5.3	DATA:	SIERPIEŃ 2016 r.

**Rozbudowa drogi gminnej 102863B Bargłówka - Piekutowo**

**PRZEKROJE POPRZECZNE**  
Arkusz 2, Skala 1:100

Pk = 1-918,45

Skala 1:100/100

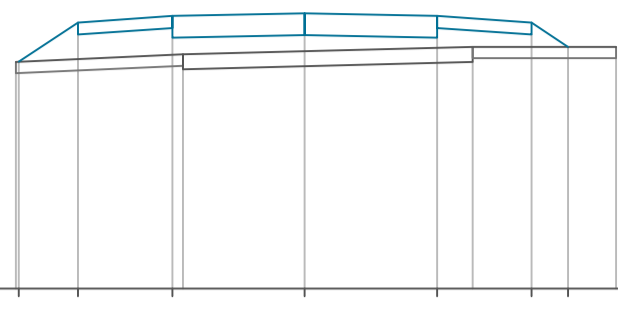


P.P. = 116,00

PRZEDNE PROJ.	21,00	21,00	21,00	21,00	21,00	21,00	21,00
PRZEDNE KONS.		1,00	1,00	1,00	1,00	1,00	1,00
PRZEDNE TEREN	1,00	1,00	1,00	1,00	1,00	1,00	1,00
ODLEGŁOŚCI	0,00	0,00	0,00	0,00	0,00	0,00	0,00

Pk = 1-938,00

Skala 1:100/100

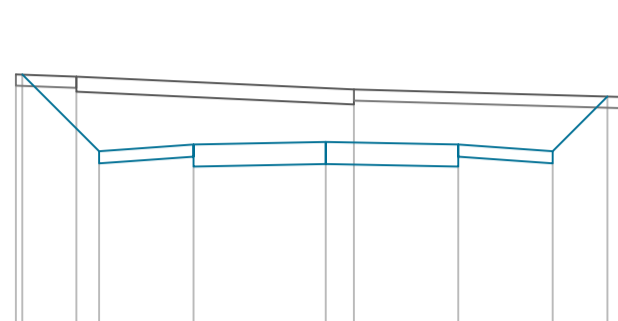


P.P. = 116,00

PRZEDNE PROJ.	21,00	21,00	21,00	21,00	21,00	21,00	21,00
PRZEDNE KONS.		1,00	1,00	1,00	1,00	1,00	1,00
PRZEDNE TEREN	1,00	1,00	1,00	1,00	1,00	1,00	1,00
ODLEGŁOŚCI	0,00	0,00	0,00	0,00	0,00	0,00	0,00

Pk = 1-982,50

Skala 1:100/100

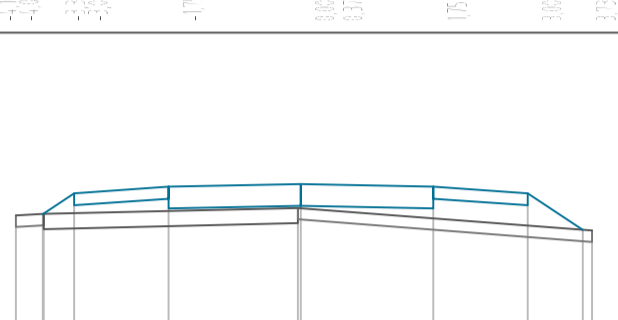


P.P. = 116,00

PRZEDNE PROJ.	21,00	21,00	21,00	21,00	21,00	21,00	21,00
PRZEDNE KONS.		1,00	1,00	1,00	1,00	1,00	1,00
PRZEDNE TEREN	1,00	1,00	1,00	1,00	1,00	1,00	1,00
ODLEGŁOŚCI	0,00	0,00	0,00	0,00	0,00	0,00	0,00

Pk = 2-020,10

Skala 1:100/100

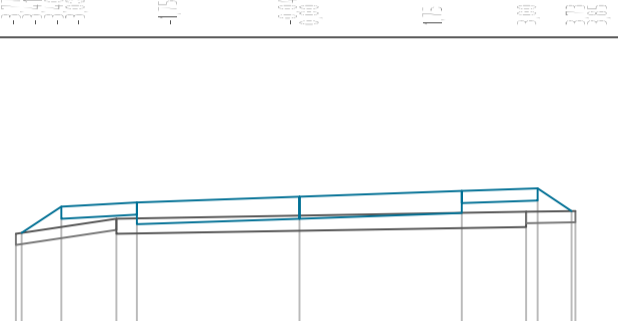


P.P. = 115,00

PRZEDNE PROJ.	21,00	21,00	21,00	21,00	21,00	21,00	21,00
PRZEDNE KONS.		1,00	1,00	1,00	1,00	1,00	1,00
PRZEDNE TEREN	1,00	1,00	1,00	1,00	1,00	1,00	1,00
ODLEGŁOŚCI	0,00	0,00	0,00	0,00	0,00	0,00	0,00

Pk = 2-045,50

Skala 1:100/100

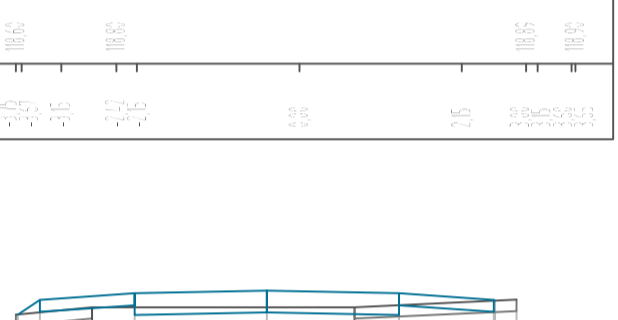


P.P. = 115,00

PRZEDNE PROJ.	21,00	21,00	21,00	21,00	21,00	21,00	21,00
PRZEDNE KONS.		1,00	1,00	1,00	1,00	1,00	1,00
PRZEDNE TEREN	1,00	1,00	1,00	1,00	1,00	1,00	1,00
ODLEGŁOŚCI	0,00	0,00	0,00	0,00	0,00	0,00	0,00

Pk = 2-059,35

Skala 1:100/100

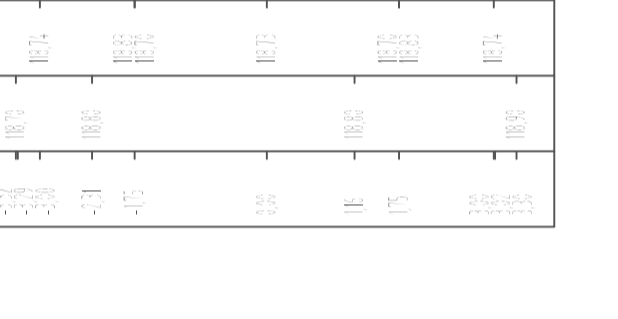


P.P. = 115,00

PRZEDNE PROJ.	21,00	21,00	21,00	21,00	21,00	21,00	21,00
PRZEDNE KONS.		1,00	1,00	1,00	1,00	1,00	1,00
PRZEDNE TEREN	1,00	1,00	1,00	1,00	1,00	1,00	1,00
ODLEGŁOŚCI	0,00	0,00	0,00	0,00	0,00	0,00	0,00

Pk = 2-096,05

Skala 1:100/100

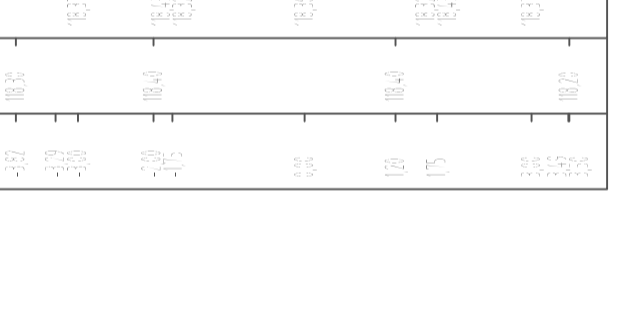


P.P. = 115,00

PRZEDNE PROJ.	21,00	21,00	21,00	21,00	21,00	21,00	21,00
PRZEDNE KONS.		1,00	1,00	1,00	1,00	1,00	1,00
PRZEDNE TEREN	1,00	1,00	1,00	1,00	1,00	1,00	1,00
ODLEGŁOŚCI	0,00	0,00	0,00	0,00	0,00	0,00	0,00

Pk = 2-113,70

Skala 1:100/100

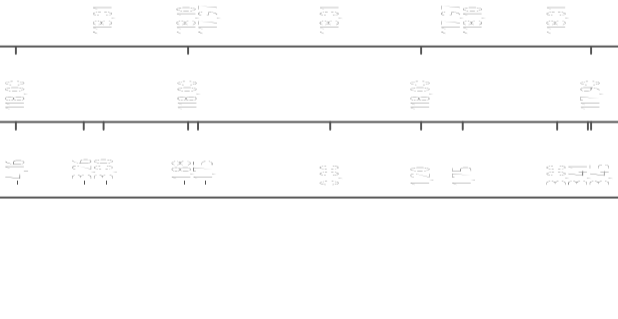


P.P. = 114,00

PRZEDNE PROJ.	21,00	21,00	21,00	21,00	21,00	21,00	21,00
PRZEDNE KONS.		1,00	1,00	1,00	1,00	1,00	1,00
PRZEDNE TEREN	1,00	1,00	1,00	1,00	1,00	1,00	1,00
ODLEGŁOŚCI	0,00	0,00	0,00	0,00	0,00	0,00	0,00

Pk = 2-127,20

Skala 1:100/100



P.P. = 114,00

PRZEDNE PROJ.	21,00	21,00	21,00	21,00	21,00	21,00	21,00
PRZEDNE KONS.		1,00	1,00	1,00	1,00	1,00	1,00
PRZEDNE TEREN	1,00	1,00	1,00	1,00	1,00	1,00	1,00
ODLEGŁOŚCI	0,00	0,00	0,00	0,00	0,00	0,00	0,00

Pk = 2-172,80

Skala 1:100/100

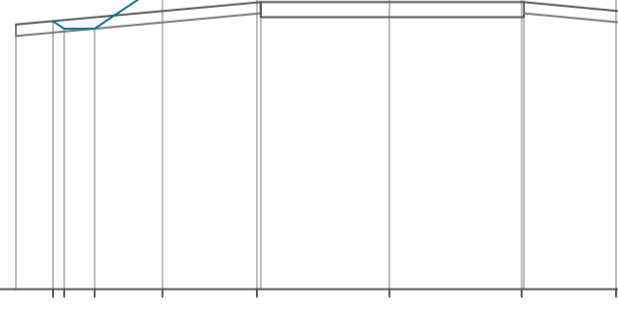


P.P. = 114,00

PRZEDNE PROJ.	21,00	21,00	21,00	21,00	21,00	21,00	21,00
PRZEDNE KONS.		1,00	1,00	1,00	1,00	1,00	1,00
PRZEDNE TEREN	1,00	1,00	1,00	1,00	1,00	1,00	1,00
ODLEGŁOŚCI	0,00	0,00	0,00	0,00	0,00	0,00	0,00

Pk = 2-182,80

Skala 1:100/100

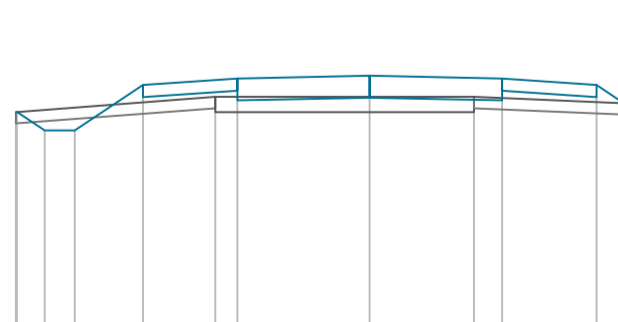


P.P. = 114,00

PRZEDNE PROJ.	21,00	21,00	21,00	21,00	21,00	21,00	21,00
PRZEDNE KONS.		1,00	1,00	1,00	1,00	1,00	1,00
PRZEDNE TEREN	1,00	1,00	1,00	1,00	1,00	1,00	1,00
ODLEGŁOŚCI	0,00	0,00	0,00	0,00	0,00	0,00	0,00

Pk = 2-200,60

Skala 1:100/100



P.P. = 114,00

PRZEDNE PROJ.	21,00	21,00	21,00	21,00	21,00	21,00	21,00
PRZEDNE KONS.		1,00	1,00	1,00	1,00	1,00	1,00
PRZEDNE TEREN	1,00	1,00	1,00	1,00	1,00	1,00	1,00
ODLEGŁOŚCI	0,00	0,00	0,00	0,00	0,00	0,00	0,00

TYTUŁ:		<i>Przekrój normalny</i>			
OPRACOWANIA:		<i>Przebudowa drogi gminnej nr 102863B odc. Bargłówka - Piekutowo</i>			
NAZWA I ADRES OBIEKTU:		<i>mięjsowości: Bargłówka, Piekutowo; gmina: Bargłów Kościelny;</i>			
PROJEKTANT:		mgr inż. <b>MARCIN SIENKOWSKI</b> nr upr. PDL/0121/POOD/10			
ASYSTENT PROJEKTANTA:		<b>MARIUSZ GAJDA</b>			
SKALA:	1:100	NR RYS.	5.2	DATA:	SIERPIEŃ 2016 r.

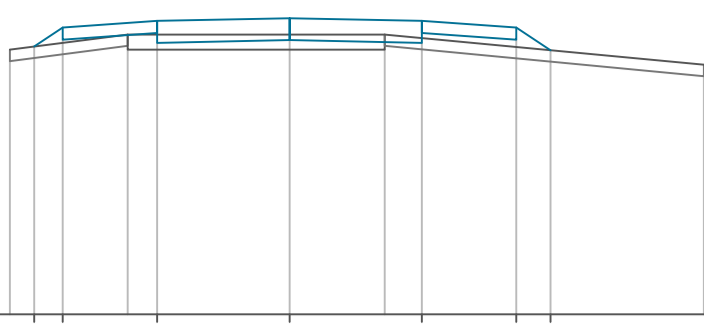
**Rozbudowa drogi gminnej 102863B Bargłówka - Piekutowo**

**PRZEKROJE POPRZECZNE**  
Arkusz 1, Skala 1:100

Pk = 2+231,25

Skala 1:100/100

P.P. = 114,00

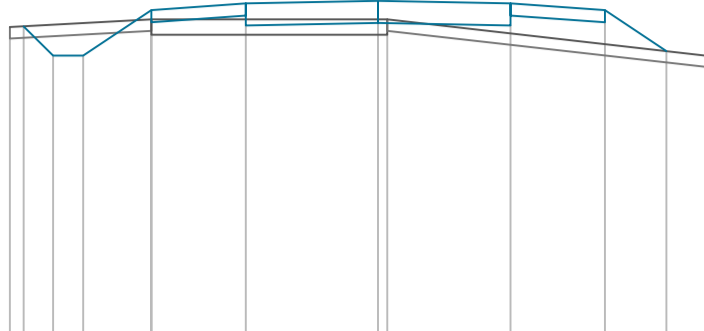


PRZEDNE PROJ.	114,00	114,00	114,00	114,00	114,00	114,00	114,00	114,00	114,00	114,00
PRZEDNE KONS.	113,80	113,80	113,80	113,80	113,80	113,80	113,80	113,80	113,80	113,80
PRZEDNE TEREN	113,80	113,80	113,80	113,80	113,80	113,80	113,80	113,80	113,80	113,80
ODLEGŁOŚCI	0,00	2,00	4,00	6,00	8,00	10,00	12,00	14,00	16,00	18,00

Pk = 2+277,65

Skala 1:100/100

P.P. = 113,00

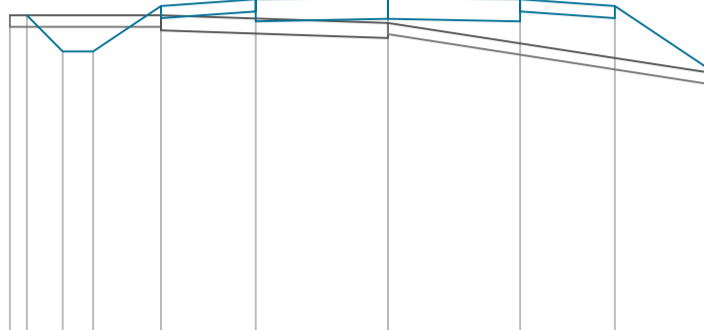


PRZEDNE PROJ.	113,00	113,00	113,00	113,00	113,00	113,00	113,00	113,00	113,00	113,00
PRZEDNE KONS.	112,80	112,80	112,80	112,80	112,80	112,80	112,80	112,80	112,80	112,80
PRZEDNE TEREN	112,80	112,80	112,80	112,80	112,80	112,80	112,80	112,80	112,80	112,80
ODLEGŁOŚCI	0,00	2,00	4,00	6,00	8,00	10,00	12,00	14,00	16,00	18,00

Pk = 2+295,05

Skala 1:100/100

P.P. = 113,00

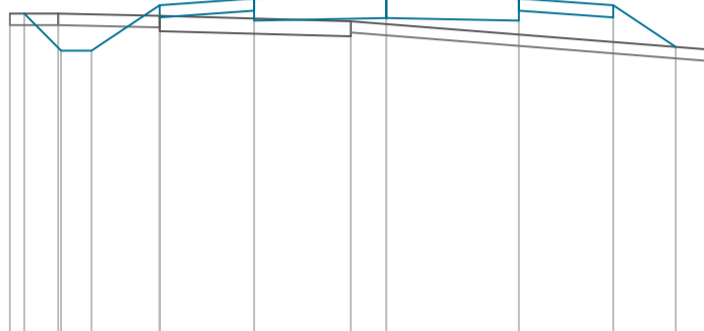


PRZEDNE PROJ.	113,00	113,00	113,00	113,00	113,00	113,00	113,00	113,00	113,00	113,00
PRZEDNE KONS.	112,80	112,80	112,80	112,80	112,80	112,80	112,80	112,80	112,80	112,80
PRZEDNE TEREN	112,80	112,80	112,80	112,80	112,80	112,80	112,80	112,80	112,80	112,80
ODLEGŁOŚCI	0,00	2,00	4,00	6,00	8,00	10,00	12,00	14,00	16,00	18,00

Pk = 2+329,40

Skala 1:100/100

P.P. = 113,00

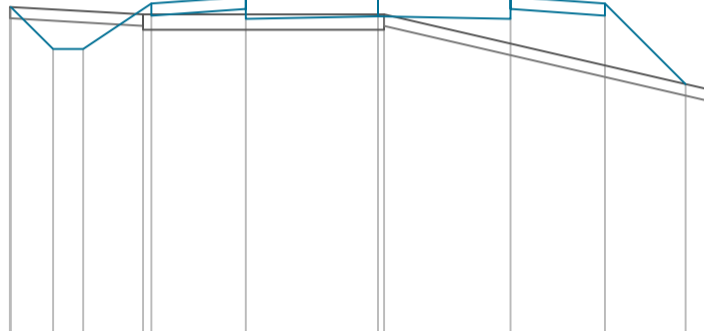


PRZEDNE PROJ.	113,00	113,00	113,00	113,00	113,00	113,00	113,00	113,00	113,00	113,00
PRZEDNE KONS.	112,80	112,80	112,80	112,80	112,80	112,80	112,80	112,80	112,80	112,80
PRZEDNE TEREN	112,80	112,80	112,80	112,80	112,80	112,80	112,80	112,80	112,80	112,80
ODLEGŁOŚCI	0,00	2,00	4,00	6,00	8,00	10,00	12,00	14,00	16,00	18,00

Pk = 2+374,45

Skala 1:100/100

P.P. = 113,00

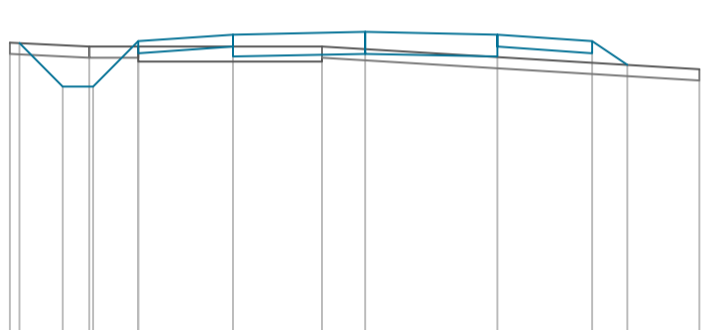


PRZEDNE PROJ.	113,00	113,00	113,00	113,00	113,00	113,00	113,00	113,00	113,00	113,00
PRZEDNE KONS.	112,80	112,80	112,80	112,80	112,80	112,80	112,80	112,80	112,80	112,80
PRZEDNE TEREN	112,80	112,80	112,80	112,80	112,80	112,80	112,80	112,80	112,80	112,80
ODLEGŁOŚCI	0,00	2,00	4,00	6,00	8,00	10,00	12,00	14,00	16,00	18,00

Pk = 2+400,80

Skala 1:100/100

P.P. = 114,00

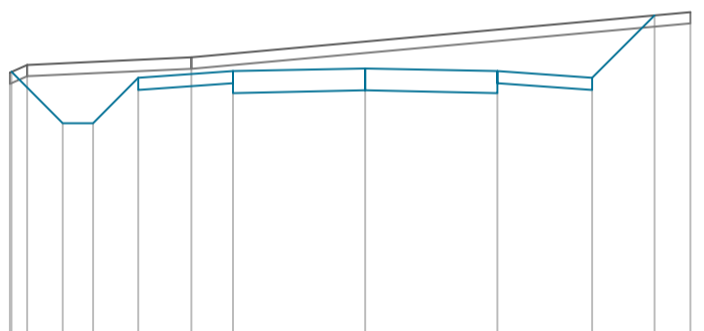


PRZEDNE PROJ.	114,00	114,00	114,00	114,00	114,00	114,00	114,00	114,00	114,00	114,00
PRZEDNE KONS.	113,80	113,80	113,80	113,80	113,80	113,80	113,80	113,80	113,80	113,80
PRZEDNE TEREN	113,80	113,80	113,80	113,80	113,80	113,80	113,80	113,80	113,80	113,80
ODLEGŁOŚCI	0,00	2,00	4,00	6,00	8,00	10,00	12,00	14,00	16,00	18,00

Pk = 2+450,70

Skala 1:100/100

P.P. = 114,00

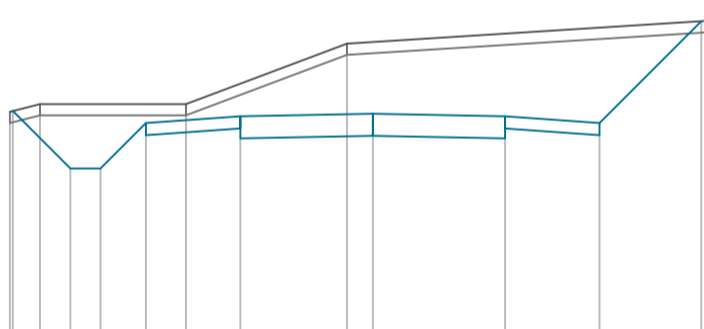


PRZEDNE PROJ.	114,00	114,00	114,00	114,00	114,00	114,00	114,00	114,00	114,00	114,00
PRZEDNE KONS.	113,80	113,80	113,80	113,80	113,80	113,80	113,80	113,80	113,80	113,80
PRZEDNE TEREN	113,80	113,80	113,80	113,80	113,80	113,80	113,80	113,80	113,80	113,80
ODLEGŁOŚCI	0,00	2,00	4,00	6,00	8,00	10,00	12,00	14,00	16,00	18,00

Pk = 2+471,15

Skala 1:100/100

P.P. = 114,00




PRZEDNE PROJ.	114,00	114,00	114,00	114,00	114,00	114,00	114,00	114,00	114,00	114,00
PRZEDNE KONS.	113,80	113,80	113,80	113,80	113,80	113,80	113,80	113,80	113,80	113,80
PRZEDNE TEREN	113,80	113,80	113,80	113,80	113,80	113,80	113,80	113,80	113,80	113,80
ODLEGŁOŚCI	0,00	2,00	4,00	6,00	8,00	10,00	12,00	14,00	16,00	18,00

Pk = 2+493,05

Skala 1:100/100

P.P. = 113,00

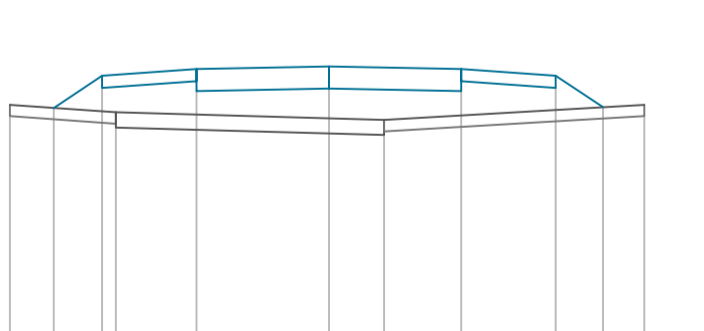


PRZEDNE PROJ.	113,00	113,00	113,00	113,00	113,00	113,00	113,00	113,00	113,00	113,00
PRZEDNE KONS.	112,80	112,80	112,80	112,80	112,80	112,80	112,80	112,80	112,80	112,80
PRZEDNE TEREN	112,80	112,80	112,80	112,80	112,80	112,80	112,80	112,80	112,80	112,80
ODLEGŁOŚCI	0,00	2,00	4,00	6,00	8,00	10,00	12,00	14,00	16,00	18,00

Pk = 2+509,45

Skala 1:100/100

P.P. = 113,00

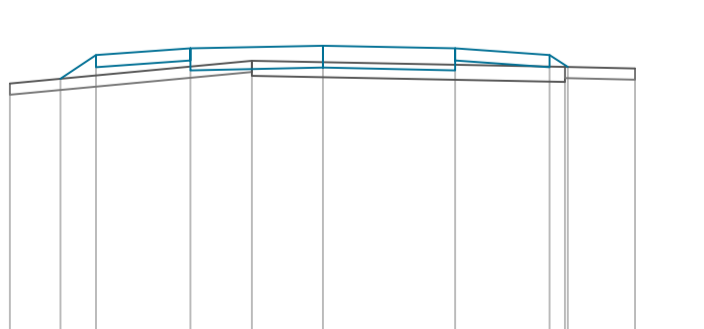


PRZEDNE PROJ.	113,00	113,00	113,00	113,00	113,00	113,00	113,00	113,00	113,00	113,00
PRZEDNE KONS.	112,80	112,80	112,80	112,80	112,80	112,80	112,80	112,80	112,80	112,80
PRZEDNE TEREN	112,80	112,80	112,80	112,80	112,80	112,80	112,80	112,80	112,80	112,80
ODLEGŁOŚCI	0,00	2,00	4,00	6,00	8,00	10,00	12,00	14,00	16,00	18,00

Pk = 2+528,29

Skala 1:100/100

P.P. = 113,00



PRZEDNE PROJ.	113,00	113,00	113,00	113,00	113,00	113,00	113,00	113,00	113,00	113,00
PRZEDNE KONS.	112,80	112,80	112,80	112,80	112,80	112,80	112,80	112,80	112,80	112,80
PRZEDNE TEREN	112,80	112,80	112,80	112,80	112,80	112,80	112,80	112,80	112,80	112,80
ODLEGŁOŚCI	0,00	2,00	4,00	6,00	8,00	10,00	12,00	14,00	16,00	18,00

TYTUŁ				Przekrój normalny			
OPRACOWANIA:				Przebudowa drogi gminnej nr 102863B odc. Bargłówka - Piekutowo			
NAZWA I ADRES				miejscowości: Bargłówka, Piekutowo;			
OBIEKTU:				gmina: Bargłówka Kościelna;			
PROJEKTANT:				mgr inż.			
				MARCIN SIENKOWSKI			
				nr upr. PDL/0121/POOD/10			
ASYSTENT							
PROJEKTANTA:				MARIUSZ GAJDA			
SKALA:	1:100	NR RYS.	5.1	DATA:	SIERPIEŃ 2016 r.		