

USŁUGI PROJEKTOWE W ZAKRESIE BUDOWNICTWA  
TOMASZ DĘBOWSKI  
BIAŁOBRZEGI 64, 16-300 AUGUSTÓW. TEL.: 695674047. email: d\_tomek@wp.pl

**PROJEKT**  
architektoniczno-budowlany  
**przebudowy**  
**budynku Stacji Uzdatniania Wody**  
zlokalizowanego na działce nr ewid. 456/3  
położonej w miejscowości Pomiany  
gm. Bargłów Kościelny

**STAROSTWO POWIATOWE:**  
w Augustowie  
**WYDZIAŁ ARCHITEKTURY I BUDOWNICTWA**  
16-300 Augustów, ul. 3 Maja 29  
tel / fax 087 642 06 01

Załącznik Nr 1.2 0

- dec. o zatwierdzeniu projektu budowlanego  
- dec. o pozwoleniu na budowę 264/19  
Znak: AB11.6.H10.33.2019 data: 27.07.2019

**Inwestor:** Gmina Bargłów Kościelny  
ul. Augustowska 47  
16-320 Bargłów Kościelny

**Projektant**

JAN SEWASTYANOWSKI  
uprawniony projektant  
i kierownik budowy  
w spec. arch. i konst.  
Nr upr. 18870 i RI

**Sporządził**

USŁUGI PROJEKTOWE W ZAKRESIE BUDOWNICTWA  
Tomasz Dębowski  
Białobrzegi 64, 16-300 Augustów  
e-mail: d\_tomek@wp.pl  
NIP 846-155-7174, tel.: 695 674 047

Augustów, 25 czerwiec 2019r.

Urząd Gminy Bargłów Kościelny  
Zgodność odpisu z oryginałem  
stwierdzam: 31. LIP. 2019

WÓJT  
Radostaw Węziorko



INFORMACJA DOTYCZĄCA BEZPIECZEŃSTWA I OCHRONY ZDROWIA  
(na podstawie rozporządzenia Ministra Infrastruktury z dnia 23 czerwca 2003 r.)

Informacje ogólne:

- 1) Przebudowa budynku Stacji Uzdatniania Wody zlokalizowanego na działce nr. ewid. 456/3 położonej w miejscowości Pomiany gm. Bargłów Kościelny.
- 2) Inwestor: Gmina Bargłów Kościelny  
ul. Augustowska 47  
16-320 Bargłów Kościelny
- 3) Sporządzający Plan BIOZ: Jan Sewastjanowicz  
zam. ul. Miejska 7  
16-315 Lipsk

Część opisowa:

- 1) **Zakres robót dla całego zamierzenia budowlanego:**
  - wykonanie ścian parteru
- 2) **Elementy zagospodarowania terenu, które mogą stwarzać zagrożenie bezpieczeństwa i zdrowia ludzi:**
  - składowane materiały budowlane
  - urządzenia mechaniczne (betoniarka i inne)
- 3) **Zagrożenie dla bezpieczeństwa i zdrowia ludzi występujących podczas budowy:**
  - 3.1 Prowadzenie prac na wysokości powyżej 5 m a w szczególności:
    - wykonywanie więźby dachowej, ołączenia dachu, krycia dachówką, wykonywania obróbek blacharskich: niebezpieczeństwo upadku z rusztowań bądź z dachu.
    - wznoszenie ścian: niebezpieczeństwo upadku z rusztowań
    - wykonywanie stropów: niebezpieczeństwo upadku z rusztowań
    - wykonywanie elewacji: niebezpieczeństwo upadku z rusztowań
  - 3.2 Wykonywanie wykopów o ścianach pionowych bez rozparcia o głębokości powyżej 1,5 m oraz wykopów o bezpiecznym nachyleniu ścian o głębokości ponad 3 m:
    - wykonywanie fundamentów: niebezpieczeństwo przysypania ziemią
    - wykonywanie ścian zbiornika: niebezpieczeństwo przysypania ziemią
  - 3.3 Wykonywanie prac z udziałem dźwigu: niebezpieczeństwo związane zerwaniem się materiału transportowanego i uszkodzeniami dźwigu.
- 4) **Sposoby prowadzenia instruktazu pracowników przed przystąpieniem do realizacji robót szczególnie niebezpiecznych:**
  - 5.1 Przy wykonywaniu ścian: wszyscy pracownicy powinni być zapoznani z przepisami zawartymi w ROZPORZĄDZENIU MINISTRA INFRASTRUKTURY z dnia 6 lutego 2003 r. w sprawie bhp przy wykonywaniu robót budow-

Urząd Gminy Bargłów Kościelny  
Zgodność odpisu z oryginałem  
stwierdzam:

WOT

Radosław Wawiórko

31 LIP 2019

lanych; Dz.U. nr 47 poz. 401. rozdział 8 - Rusztowania i ruchome podesty robocze, rozdział 9 – Roboty na wysokościach, rozdział 12 – Roboty murarskie i tynkarskie,

5.2 Przy wykonywaniu stropów: wszyscy pracownicy powinni być zapoznani z przepisami zawartymi w rozporządzeniu j.w.; Dz.U. nr 47 poz. 401, rozdział 9 – Roboty na wysokościach, rozdział 14 – Roboty zbrojarskie i betoniarskie.

5.3 Przy wykonywaniu konstrukcji i pokrycia dachu: wszyscy pracownicy powinni być zapoznani z przepisami zawartymi w rozporządzeniu j.w.; Dz.U. nr 47 poz. 401, rozdział 9 – Roboty na wysokościach, rozdział 13 – Roboty cieplarskie, rozdział 17 – Roboty dekarские i izolacyjne.

5.4 Przy wykonywaniu prac z użyciem dźwigu: wszyscy pracownicy powinni być zapoznani z przepisami zawartymi w rozporządzeniu j.w.; Dz.U. nr 47 poz. 401, rozdział 7 – Maszyny i inne urządzenia techniczne.

**5) Wykaz środków technicznych i organizacyjnych zapobiegającym niebezpieczeństwom wynikającym z wykonywania robót budowlanych w strefach szczególnego zagrożenia zdrowia:**

6.1 Na pomieszczeniu socjalnym oznaczonym na planie terenu budowy (sprowadza kierownik budowy) umieścić wykaz zawierający adresy i numery telefonów:

- najbliższego punktu lekarskiego
- straży pożarnej
- posterunku Policji

6.2 W pomieszczeniu socjalnym oznaczonym na planie j.w. umieścić punkty pierwszej pomocy obsługiwane przez wyszkolonych w tym zakresie pracowników.

6.3 Telefon komórkowy umieścić w pomieszczeniu socjalnym oznaczonym na planie j.w.

6.4 Kaski ochronne umieścić w pomieszczeniu socjalnym oznaczonym na planie j.w.

6.5 Pasy i linki zabezpieczające przy pracach na wysokościach umieścić w pomieszczeniu socjalnym oznaczonym na planie j.w.

6.6 Ogrodzenie terenu budowy wykonać o wys. min 1,5m, oznakować na planie j.w.

6.7 Barierki wykonane z desek krawężnikowych o szerokości 15 cm, poręczy umieszczonych na wysokości 1,1 m oraz deskowania ażurowego pomiędzy poręczą a deską krawężnikową.

6.8 Rozmieścić tablice ostrzegawcze.

6.9 Zainstalować oświetlenie emitujące czerwone światło.

6.10 Daszek ochronny nad stanowiskiem operatora dźwigu.

6.11 Skarpy wykopów o odpowiednim nachyleniu

6.12 Wykonać skarpy zabezpieczające wykop przed wodami opadowymi.

6.13 Zejścia do wykopu wykonać co 5 m.

6.14 Na terenie budowy za pomocą tablic informacyjnych wyznaczyć drogę ewakuacyjną i oznaczyć na planie j.w.

**Sporządził**

JAN SEWASTJANOWICZ  
uprawniony projektant  
i kierownik budowy  
w spec. arch. i konstr. i inż.  
udr. 188/70 i Bt/12/81

Urząd Gminy Bargłów Kościelny  
Zgodność odpisu z oryginałem  
stwierdzam:

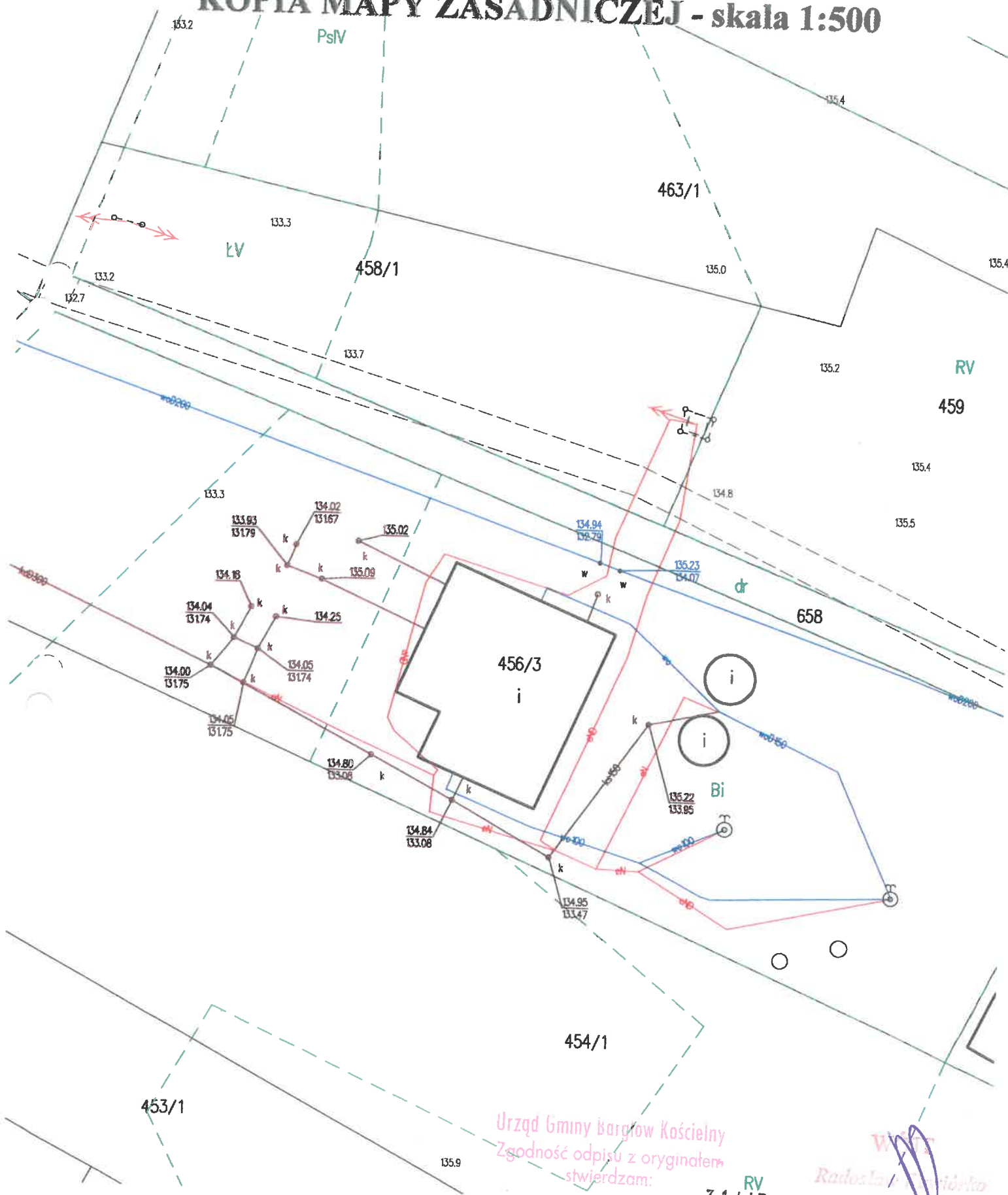
3 L LIP 2019

Radosław Dąbrowski

Zgodność niniejszej kopii z treścią	
Organ prowadzący państwowy zasób geodezyjny i kartograficzny	Starostwo Powiatowe w Augustowie ul. 3 Maja 29, 16-300 Augustów
Nazwa materiału zasobu	KOPIA MAPY ZASADNICZEJ
Identyfikator ewidencyjny materiału zasobu	1108-9/2014
Data wykonania kopii	AUGUSTÓW dn. 19.07.2019 r.
Imię, nazwisko i podpis osoby reprezentującej organ	GŁÓWNY SPECJALISTA <i>mgr inż. Halina Granacka</i>

Województwo: PODLASKIE  
Powiat: AUGUSTOWSKI  
Jednostka ewidencyjna: 200103\_2 Bargłów Kościelny  
Obręb ewidencyjny: 0018 Pomiany  
Działka ewidencyjna: 456  
sporządził(a): Halina Granacka

## KOPIA MAPY ZASADNICZEJ - skala 1:500



Urząd Gminy Bargłów Kościelny  
Zgodność odpisu z oryginałem  
stwierdzam:

*Włódy*  
Radosław Włódyński

RV  
31 LIP 2019



Poświadczam się zgodność niniejszej kopii z treścią materiału państwowego zasobu geodezyjnego i kartograficznego	
Organ prowadzący państwowy zasob geodezyjny i kartograficzny	Starostwo Powiatowe w Augustowie ul. 3 Maja 29, 16-300 Augustów
Nazwa materiału zasobu	KOPIA MAPY ZASADNICZEJ
Identyfikator ewidencyjny materiału zasobu	1108-9/2014
Data wykonania kopii	AUGUSTÓW dn. 19.07.2019 r.
Imię, nazwisko i podpis osoby reprezentującej organ	GŁÓWNY SPECJALISTA mgr inż. Halina Granacka

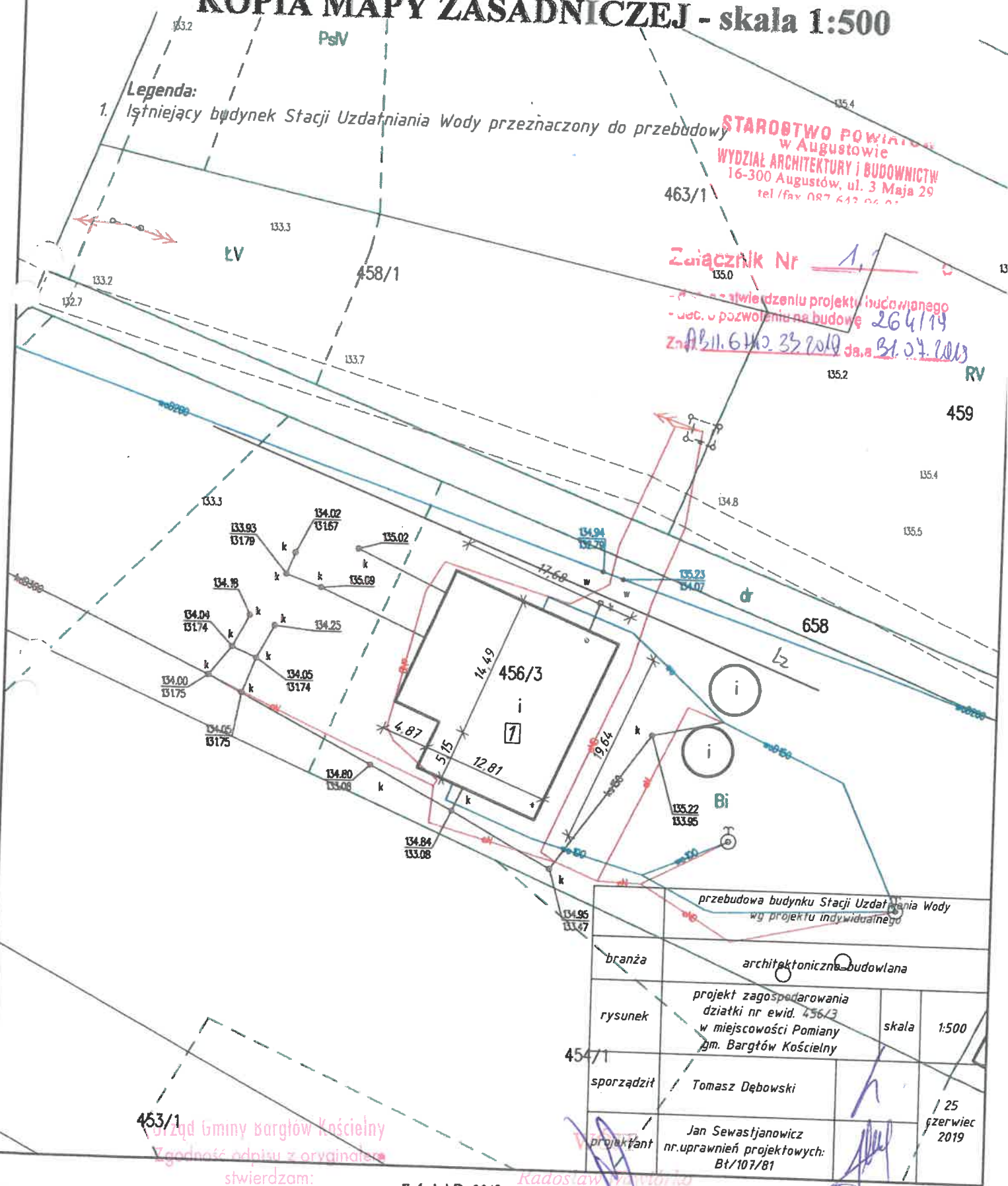
Województwo: PODLASKIE  
Powiat: AUGUSTOWSKI  
Jednostka ewidencyjna: 200103\_2 Bargłów Kościelny  
Obręb ewidencyjny: 0018 Pomiany  
Działka ewidencyjna: 456  
sporządził(a): Halina Granacka

## KOPIA MAPY ZASADNICZEJ - skala 1:500

**Legenda:**  
1. Istniejący budynek Stacji Uzdatniania Wody przeznaczony do przebudowy

STAROSTWO POWIATOWE  
w Augustowie  
WYDZIAŁ ARCHITEKTURY I BUDOWNICTWA  
16-300 Augustów, ul. 3 Maja 29  
tel / fax 087 612 02 01

Załącznik Nr 1  
- do pozwolenia na budowę  
- do pozwolenia na budowę 264/19  
Zn. B. 11.6140.33.2019 dn. 31.07.2019



przebudowa budynku Stacji Uzdatniania Wody wg projektu indywidualnego			
branża	architektoniczno-budowlana		
rysunek	projekt zagospodarowania działki nr ewid. 456/3 w miejscowości Pomiany gm. Bargłów Kościelny	skala	1:500
454/1	sporządził	Tomasz Dębowski	
	projektant	Jan Sewastjanowicz nr. uprawnień projektowych: Bt/107/81	25 czerwiec 2019

453/1  
Urząd Gminy Bargłów Kościelny  
Zgodność odpisu z oryginałem  
stwierdzam:

3.1. LIP. 2019

Kadosław

ekspertyza techniczna  
stanu istniejącego budynku Stacji Uzdatniania Wody  
zlokalizowanego na działce nr. ewid. 456/3  
położonej w miejscowości Pomiany gm. Bargłów Kościelny

STAROSTWO POWIATOWE  
w Augustówce  
WYDZIAŁ ARCHITEKTURY I BUDOWNICTWA  
16-300 Augustów, ul. 3 Maja 29  
tel./fax 087 647 06 01

Istniejący budynek Stacji Uzdatniania Wody zlokalizowany na działce nr. ewid. 456/3 położonej w miejscowości Pomiany jest konstrukcji murowanej, posadowiony na fundamencie żelbetowym.

**Dane techniczne stanu istniejącego:**

1. powierzchnia zabudowy	322,15m <sup>2</sup>
2. powierzchnia użytkowa	272,04 m <sup>2</sup>
3. długość	19,64m
4. szerokość	17,68m

Fundamenty betonowe są posadowione poniżej strefy przemarzania.

Zgodnie z opisem do stanu projektowanego, projektowana przebudowa polega na wykonaniu ściany działowej w kotłowni oraz na poszerzeniu otworu drzwiowego w hali filtrów.

Ogólny stan techniczny przedmiotowego budynku Stacji Uzdatniania Wody jest dobry. Nie budzi zastrzeżeń sposób jego wykonania pod względem konstrukcyjnym. Budynek został wykonany zgodnie ze sztuką budowlaną i z odpowiednich materiałów, spełnia wymogi obowiązujących norm budowlanych.

Jego stan techniczny zezwala na przebudowę gdyż konstrukcja nośna budynku nie spowoduje zagrożenia dla bezpieczeństwa użytkowników oraz nie obniży przydatności do użytkowania budynku zgodnie z dotychczasowym przeznaczeniem.


**Sporządził:** JAN SEWASTJANOWICZ  
inżynier projektant  
i kierownik budowy  
w spec. arch. i konstr. inżyn.  
Nr upr. 188/70 i BL/107/81

rzqd Gminy Bargłów Kościelny  
zgodność odpisu z oryginałem  
stwierdzam:

3 L LIP. 2019

Radosław Fawiórko

**STAROSTWO POWIATOWE**  
w Augustowie  
**WYDZIAŁ ARCHITEKTURY I BUDOWNICTWA**  
16-300 Augustów, ul. 3 Maja 29  
tel./fax 097 642 06 01



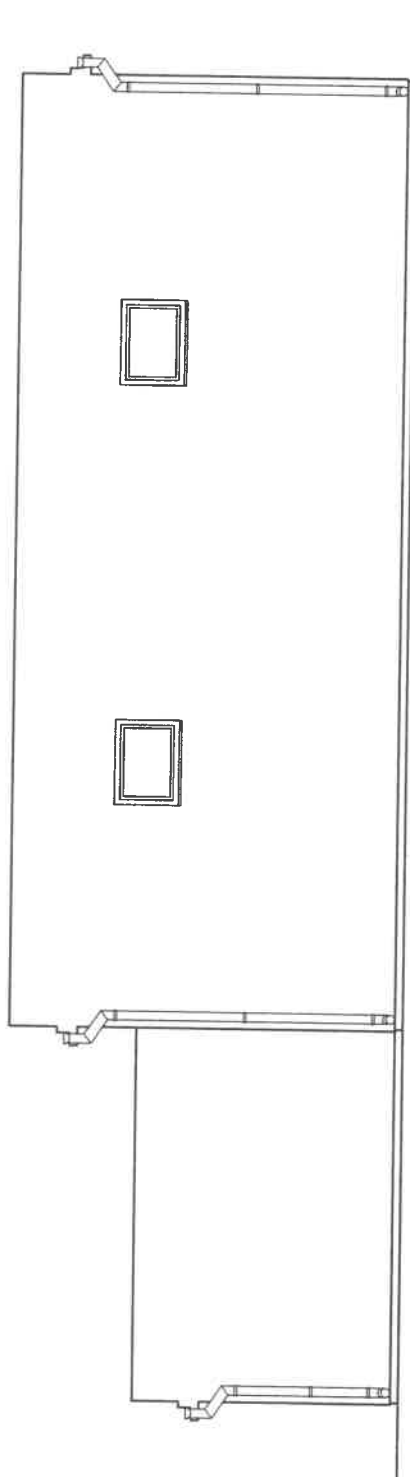
inwentaryzacja budynku Stacji Uzdatniania Wody wg projektu indywidualnego na działce nr ewid. 45673 w miejscowości Pomiany gm. Bargłów Kościelny		r.ys.	z
branża	architektoniczno-budowlana	skala	1:100
rysunek	elewacja północna	sporządził	Tomasz Dębowski
sporządził	Jan Sewasztjanowicz	nr uprawnień projektowych:	BT/107/81
sporządził			25 czerwiec 2019



Urząd Gminy Bargłów Kościelny  
Zgodność odpisu z oryginałem  
stwierdzam:

31. LIP. 2019

**WNT**  
Rudolfini





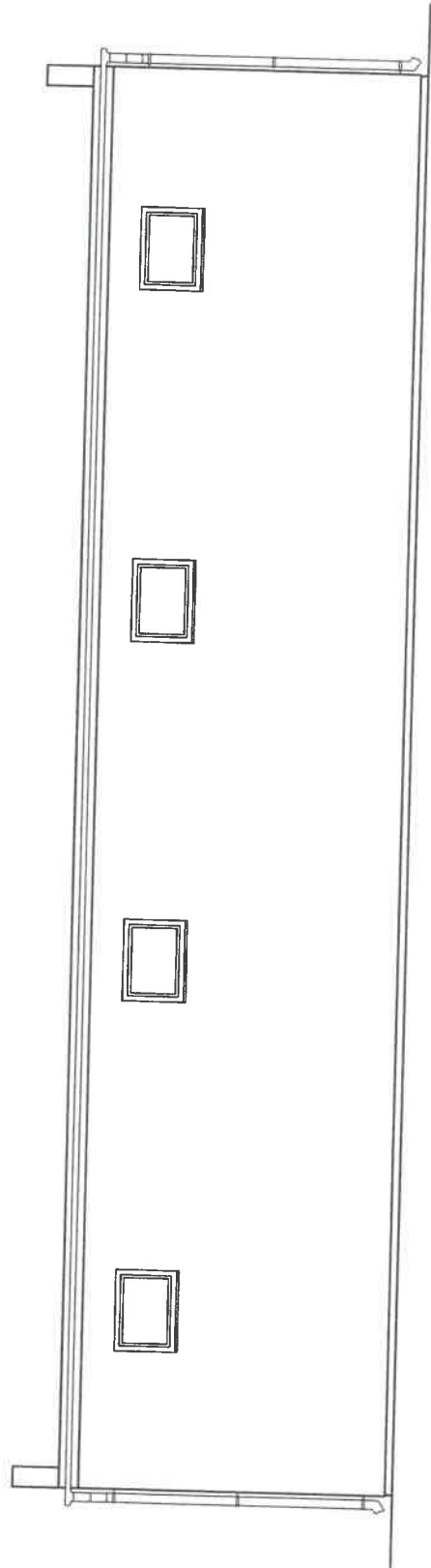
przebudowa budynku Stacji Uzdatniania Wody wg projektu indywidualnego na działce nr ewid. 456/3 w miejscowości Pomiany gm. Bargłów Kościelny			
branża	architektoniczno-budowlana	rys.	3
rysunek	elevacja południowa stan projektowany	skala	1:100
sporządził	Tomasz Dębowski		
sporządził	Jan Sewastjanowicz nr uprawnień projektowych: Bt/107/81		
			25 czerwiec 2019

**STAROSTWO POWIATOWE**  
 w Augustowie  
**WYDZIAŁ ARCHITEKTURY I BUDOWNICTWA**  
 16-300 Augustów, ul. 3 Maja 29  
 tel./fax 087 612 25 01

Urząd Gminy Bargłów Kościelny  
 Zgodność odpisu z oryginałem  
 stwierdzam:

  
 Radosław Świątek

31. LIP. 2019



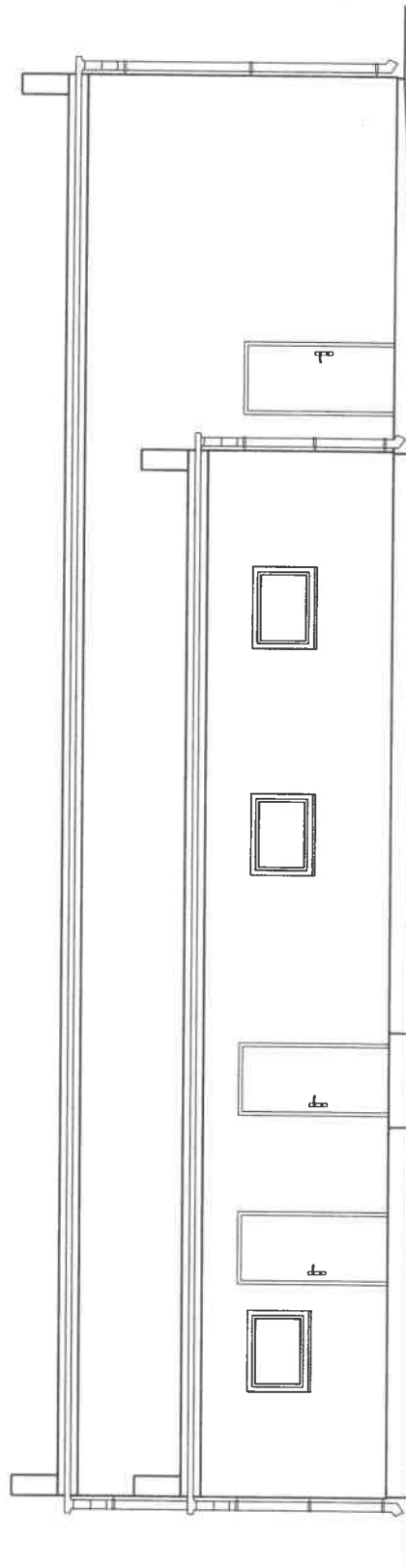
przebudowa budynku Stacji Uzdatniania Wody wg projektu indywidualnego na działce nr ewid. 45673 w miejscowości Pomiany gm. Bargłów Kościelny		rzs.	4
branża	architektoniczno-budowlana	rys.	4
rysunek	elewacja wschodnia stan projektowany	skala	1:100
sporządził	Tomasz Dębowski		
sporządził	Jan Sewasłanowicz nr uprawnień projektowych: 81/107/81		25 czerwiec 2019


**STAROSTWO POWIATOWE**  
w Augustowie  
**WYDZIAŁ ARCHITEKTURY I BUDOWNICTWA**  
16-300 Augustów, ul. 3 Maja 29  
tel. 082 642 06 01

Urząd Gminy Bargłów Kościelny  
Zgodność odpisu z oryginałem

WZWT  
Radosław Wawiórka

31. LIP. 2019



inwentaryzacja budynku Stacji Uzdatniania Wody wg projektu indywidualnego na działce nr ewid. 456/3 w miejscowości Pomiany gm. Bargłów Kościelny		rys.	5
branża	architektoniczno-budowlana	skala	1:100
rysunek	elevacja zachodnia		
sporządził	Tomasz Debowski		
sporządził	Jan Sewastjanowicz nr uprawnień projektowych: BI/107/81	25 czerwiec 2019	

STAROSTWO POWIATOWE  
w Augustowie  
WYDZIAŁ ARCHITECTURY I BUDOWNICTWA  
16-300 Augustów, ul. 3 Maja 29  
tel / fax 087 647 06 01

Urząd Gminy Bargłów Kościelny  
Zgodność odpisu z oryginałem  
stwierdzam:

  
 Radosław Kawiórko

31. LIP. 2019

### Opis

do projektu indywidualnego przebudowy budynku Stacji Uzdatniania Wody zlokalizowanego na działce nr. ewid. 456/3 położonej w miejscowości Pomiany gm. Bargłów Kościelny.

### Dane ogólne obiektu:

Projektowana przebudowa polega na wykonaniu ściany działowej w kotłowni oraz na poszerzeniu otworu drzwiowego w hali filtrów.

### Dane techniczne obiektu:

1. powierzchnia zabudowy	322,15m <sup>2</sup>
2. powierzchnia użytkowa	271,64 m <sup>2</sup>
3. długość	19,64m
4. szerokość	17,68m

### Program użytkowy stanu projektowanego :

#### Parter

1. korytarz	6,13m <sup>2</sup>
2. chloratornia	5,70m <sup>2</sup>
3. dyżurka	10,52m <sup>2</sup>
4. sprężarkowania	11,69m <sup>2</sup>
5. agregat prąd.	17,89m <sup>2</sup>
6. hala filtrów	187,27m <sup>2</sup>
7. magazyn opału	12,41m <sup>2</sup>
8. kotłownia	6,85m <sup>2</sup>
9. korytarz	7,62m <sup>2</sup>
10. wc	2,72m <sup>2</sup>
11. przedsionek	2,84m <sup>2</sup>

rząd Gminy Bargłów Kościelny  
Zgodność odpisu z oryginałem  
stwierdzam:

31. LIP. 2019

  
Radosław Trawiórko

-2-

W ramach przebudowy budynku Stacji Uzdatniania Wody należy wykonać następujące prace budowlane:

- poszerzenie otworu drzwiowego do rozmiaru drzwi 2,50x2,50m w celu demontażu filtrów wody co jest związane z przyszłą modernizacją stacji uzdatniania wody (dołączenie kolejnych miejscowości do sieci wodociągowej).
- wymiana drzwi zewnętrznych (2 szt.) w złym stanie technicznym na drzwi aluminiowe gwarantujące brak dostępu dla osób postronnych,
- wydzielenie pomieszczenie kotłowni poprzez budowę ściany oddzielającej od składu opału o odporności ogniowej EI60 wraz z drzwiami z o odporności ogniowej EI30 co zagwarantuje zgodność z warunkami technicznymi,
- wymiana pokrycia dachowego nad częścią budynku od strony zachodniej co uniemożliwi dalsze zalewanie budynku w czasie opadów atmosferycznych (zalecenia ustne Powiatowej Stacji Sanitarno – Epidemiologicznej,
- uzupełnienie ścian lub zamurowanie otworów w ścianach bloczkami z betonu komórkowego na zaprawie cementowo – wapiennej,
- naprawa uszkodzonych miejsc w ścianach,
- wykonanie tynków zwykłych,
- przetarcie istniejących tynków z zeszkrobaniem farby lub zdzieraniem tapet na ścianach i sufitach,
- gruntowanie preparatami gruntującymi powierzchni ścian i sufitów,
- malowanie dwukrotne tynków wewnętrznych,
- licowanie ścian płytkami z kamieni sztucznych,
- wykonanie posadzek z płytek kamionkowych,
- wykonanie okładziny schodów z płytek kamionkowych,
- wykonanie cokoliczków na zaprawach klejowych z płytek kamionkowych,
- rozbiórka oraz zamontowanie balustrady schodowej,

Urząd Gminy Bargłów Kościelny  
Zgodność odpisu z oryginałem  
stwierdzam:

31. LIP. 2019

  
Radosław Świątko



### Wykonanie otworu drzwiowego w zewnętrznej ścianie budynku:

Istniejące pomieszczenie, w którym przewidziano wykonanie poszerzenie otworu drzwiowego w ścianie nośnej budynku znajduje się na poziomie parteru w istniejącym budynku Stacji Uzdatniania Wody.

### Technologia wykonania otworu okiennego:

Nad projektowanym otworem w ścianie konstrukcyjnej gr. 50 cm i długości 210cm zaprojektowano nadproże z belek prefabrykowanych L19 z wypełnieniem z betonu C20/25.

### Wykonanie nadproża:

- podstemplować konstrukcję stropu stemplami  $\varnothing 150$ , rozstaw stempli co jeden metr.
- stemple należy postawić na istniejącej posadzce oraz podwalinie z drewna twardego gr. 40mm i szerokości 120mm,
- w górnej części stempli pod stropem należy założyć deskę z drewna twardego gr. 40mm i szerokości 120mm,
- stemple należy postawić w odległości 1,00 – 1,20 m od ściany w której będzie wykuwany otwór,
- wytrasować otwór przeznaczony do wycięcia,
- naciąć piłą tarczową obustronnie elementy ściany wg linii trasowania
- wykuć bruzdę poziomą o wymiarach 230x20 cm dla osadzenia nadproża,
- nad podporami należy wykonać poduszkę cementową z zaprawy TEN-10 gr. 5 cm,
- osadzić nadproża żelbetowe typu L19,
- przestrzeń między nadprożami wypełnić betonem C10/16,
- wykuć ostrożnie pozostałą część ściany konstrukcyjnej,
- osadzić drzwi,
- wykonać tynki wraz z powłokami,

Urząd Gminy Bargłów Kościelny  
Zgodność odpisu z oryginałem  
stwierdzam:

31 LIP 2019

WŁST  
Radosław Zawiórko

## Elementy wykończeniowe:

### 1. Podłogi i posadzki.

w pomieszczeniach magazynu opału oraz kotłowni i w projektowanym korytarzu należy zastosować posadzki ceramiczne oraz izolację przeciwwilgociową.

### 2. Ścianki działowe.

ścianki działowe należy wykonać z betonu komórkowego o grubości 12 cm.

### 3. Tynki.

wewnątrz wykonać jako mokre cementowo – wapienne kat. III. W pomieszczeniach mokrych stosować płyty uodpornione na wilgoć.

### 4. Malowanie.

ściany wewnętrzne i sufity malować farbami akrylowymi lub emulsyjnymi w kolorze dowolnym. Elementy stalowe przed malowaniem farbami zewnętrznymi pokryć powłokami antykorozyjnymi.

### 5. Wykończenia wnętrza.

wykonać wg projektu indywidualnego z zachowaniem zaprojektowanego wymiarowania pomieszczeń oraz innych elementów budynku objętych przepisami budowlanymi.

### 6. Stolarka.

stosować drzwi typowe, zgodne z katalogiem wybranej firmy lub wg indywidualnego projektu..

## Uwaga!

**Elementy drewniane użyte do wbudowania należy zabezpieczyć środkiem owado i grzybobójczym. Materiały budowlane przeznaczone do wbudowania winny posiadać certyfikaty o dopuszczeniu do stosowania w budownictwie zgodnie z Polskimi Normami.**

**Roboty budowlane można rozpocząć jedynie po uzyskaniu ostatecznej decyzji o pozwoleniu na budowę i prowadzić pod nadzorem osoby posiadającej uprawnienia budowlane w danej specjalności.**

**Szczegóły nie ujęte w niniejszym opracowaniu należy wykonać zgodnie z Polską Normą i sztuką budowlaną**

Urząd Gminy Bargłów Kościelny  
Zgodność odpisu z oryginałem  
stwierdzam:

31. LIP. 2019

Radosław Wawiórko

Sporządził:

JAN SEWASTJANOWICZ  
uprawniony projektant  
i kierownik budowy  
w spec. arch. i konstr. inż.  
Nr upr. 188/70 i BŁ/107/81

Nr	Nazwa	Pow. podłogi	Podłoga
1	korytarz	6,13 m <sup>2</sup>	terakota
2	chloratornia	5,70 m <sup>2</sup>	terakota
3	dyżurka	10,52 m <sup>2</sup>	terakota
4	sprężarkowania	11,69 m <sup>2</sup>	terakota
5	agregat prąd.	17,89 m <sup>2</sup>	terakota
6	hala filtrów	187,27 m <sup>2</sup>	terakota
7	magazyn opatu	12,41 m <sup>2</sup>	terakota
8	kotłownia	6,85 m <sup>2</sup>	terakota
9	korytarz	7,62 m <sup>2</sup>	terakota
10	wc	2,72 m <sup>2</sup>	terakota
11	przedsionek	2,84 m <sup>2</sup>	terakota
	<b>razem</b>	<b>271,64 m<sup>2</sup></b>	

**STAROSTWO POWIATOWE**  
w Augustowie  
**WYDZIAŁ ARCHITEKTURY I BUDOWNICTWA**  
16-300 Augustów, ul. 3 Maja 29  
tel. 18 25 257 612 3 01



117  
86

117  
86

117  
86



istniejące ściany murowane




projektowane ściany murowane zewnętrzne

Urząd Gminy Bargłów Kościelny  
Zgodność odpisu z oryginałem  
stwierdzam!

31. LIP. 2019

	przebudowa budynku Stacji Uzdatniania Wody wg projektu indywidualnego na działce nr ewid. 456/3 w miejscowości Pomiany gm. Bargłów Kościelny		
branża	architektoniczno-budowlana	rys.	1
rysunek	rzut parteru stan projektowany	skala	1:100
sporządził	Tomasz Dębowski		
sporządził	Jan Sewastjanowicz nr uprawnień projektowych: Bt/107/81		25 czerwiec 2019



przebudowa budynku Stacji Uzdatniania Wody wg projektu indywidualnego na działce nr ewid. 456/3 w miejscowości Pomiany gm. Bargłów Kościelny		rys.	2
branża	architektoniczno-budowlana	skala	1:100
rysunek	elewacja północna stan projektowany		
sporządził	Tomasz Debowski		
sporządził	Jan Sewasjanowicz nr uprawnień projektowych: Bt/107/81		
		25 czerwiec 2019	


**STAROSTWO POWIATOWE**  
w Augustowie  
**WYDZIAŁ ARCHITEKTURY I BUDOWNICTWA**  
16-300 Augustów, ul. 3 Maja 29  
tel / fax 087 642 06 01

Urząd Gminy Bargłów Kościelny  
Zgodność odpisu z oryginałem  
stwierdzam:

31. LIP. 2019

*Radosław Kawiński*

**AUGUSTÓW POWIATOWE**  
 w Augustowie  
**WYDZIAŁ ARCHITEKTURY I BUDOWNICTWA**  
 16-300 Augustów, ul. 3 Maja 29  
 tel. 087 447 26 01



przebudowa budynku Stacji Uzdatniania Wody wg projektu indywidualnego na działce nr ewid. 456/3 w miejscowości Pomiany gm. Bargłów Kościelny		rys.	3
branża	architektoniczno-budowlana	skala	1:100
rysunek	elewacja południowa stan projektowany	Tomasz Dębowski	
sporządził	Jan Sewasłjanowicz nr uprawnień projektowych: Bt/107/81	25 CZERWIEC 2019	
sporządził			

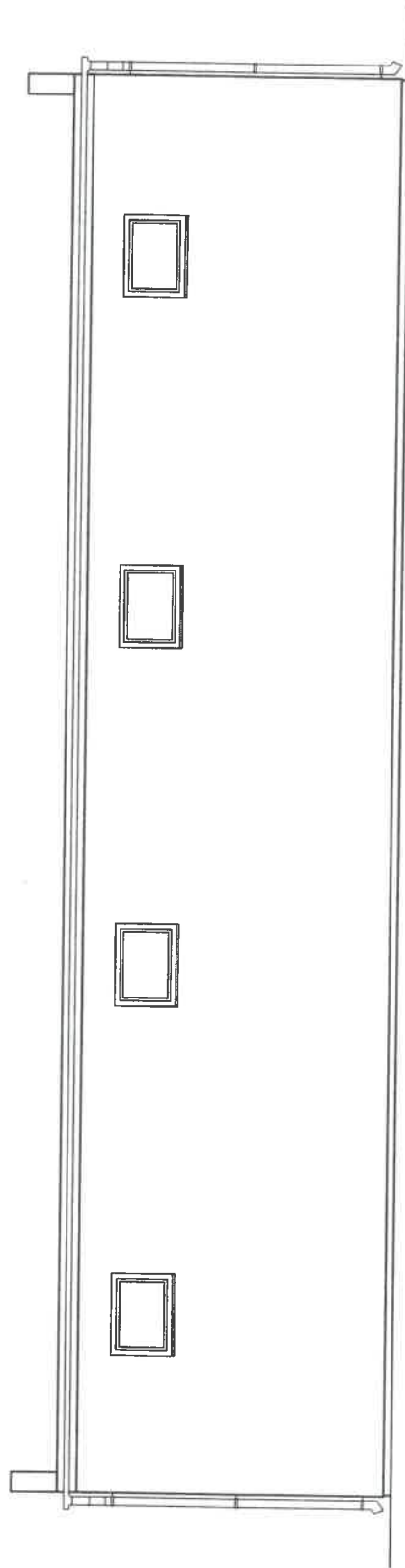
Urząd Gminy Bargłów Kościelny  
 Zgodność odpisu z oryginałem  
 stwierdzam:

31. LIP. 2019

WIT  
 Radosław Fawięrko



STAROSTWO POWIATOWE  
w Augustowie  
WYDZIAŁ ARCHITEKTURY I BUDOWNICTWA  
16-300 Augustów, ul. 3 Maja 29  
tel./fax: 087 447 06 01



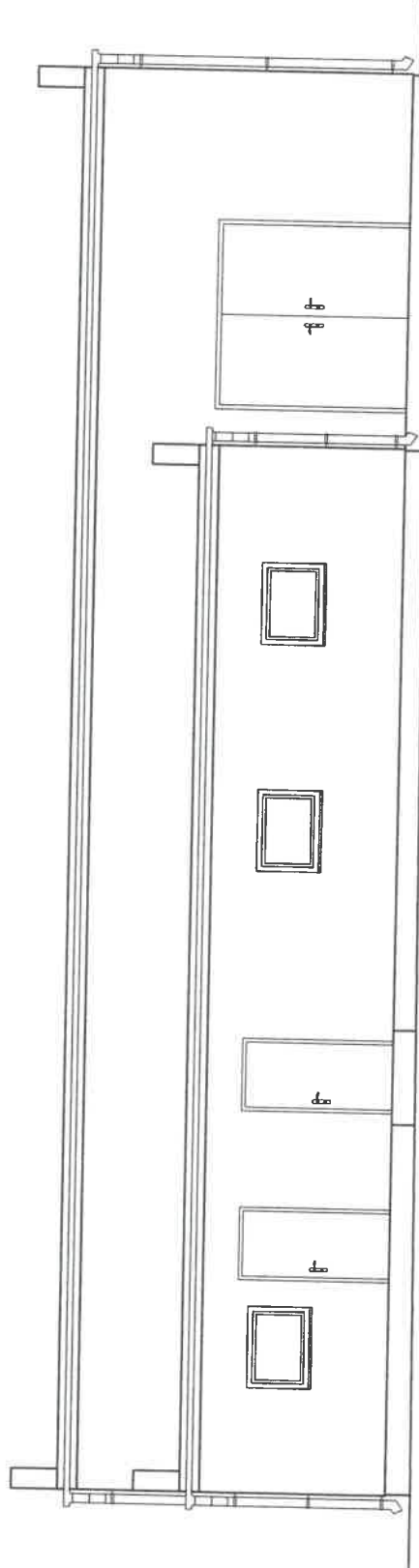
przebudowa budynku Stacji Uzdatniania Wody wg projektu indywidualnego na działce nr ewid. 456/3 w miejscowości Pomiany gm. Bargłów Kościelny		rys.	4	25 czerwiec 2019
branża	architektoniczno-budowlana	skala	1:100	
rysunek	elewacja wschodnia stan projektowany	Tomasz Dębowski		
sporządził	Jan Sewastjanowicz nr uprawnień projektowych: B1/107/81			
sporządził				

Urząd Gminy Bargłów Kościelny  
Zgodność odpisu z oryginałem  
świadczam:

31. LIP. 2019

WZT  
Radosław Nowiórko

STAROSTWO POWIATOWE  
w Augustowie  
BIURO ARCHITEKTURY I BUDOWNICTWA  
16-300 Augustów, ul. 3 Maja 29  
tel. 81 267 613 06 01



Urząd Gminy Bargłów Kościelny  
Zgodność odpisu z oryginałem  
stwierdzam:

przebudowa budynku Stacji Uzdatniania Wody wg projektu indywidualnego na działce nr ewid. 456/3 w miejscowości Pomiany gm. Bargłów Kościelny		rys.	5
branża	architektoniczno-budowlana	skala	1:100
rysunek	elevacja zachodnia stan projektowany	Tomasz Dębowski	
sporządził	Jan Sewasjanowicz nr uprawnień projektowych: BI/107/81		
sporządził	25 czerwiec 2019		

WZNT  
Radosław Wawiórko

31 LIP 2019